Камчатка-2008. Страна, где нет теней.

Время: с 1 по 22 августа 2008 год.

Участники:

Брыксин А.В., Жарков А.С., Касперский Е.В., Касперский И.Е., Константинова С.В., семейство Косаревых: Д.В., И.Ф. и Ф.Д., Серова Е.А., Шлычков А.И.
и примкнувшая к ним на вторую половину маршрута Соловьёва Т.В.

Маршруты:

1. Ключевская группа вулканов. Толбачик, Северный прорыв, по дороге - Долина Гейзеров. Затем сплав по реке Эссо.

2. Пеший поход Ксудач-Ходутка-Верхне-Опальские источники. Затем вулканы Мутновка и Горелый.

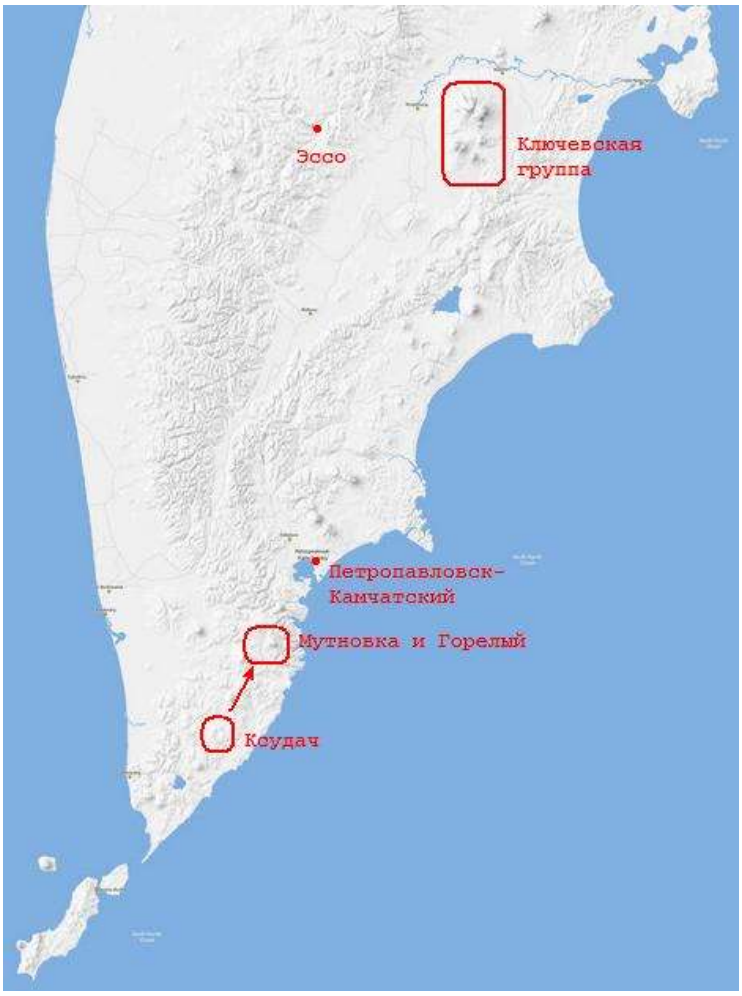

День 0. 1-2 августа 2008.

Судя по количеству отзывов и комментариев – предыдущий отчет о Камчатке удался на славу. Не уверен, что второй (этот) отчет будет настоль же успешным – и ощущение новизны, необычности было уже не такое острое, и погодные условия больше испытывали нашу прочность, чем способствовали фото-рекордам, да по большому счету – и добавить в целом нечего. Все самое главное было сказано два года назад – Камчатка удивительна, фантастична, мозговзрывательна. Её надо видеть, ощущать, впитывать в себя. Чтобы потом не забыть поделиться с остальными – картинками, видео-зарисовками, байками и историями.

Вот такими байками и историями я и собираюсь вас развлечь – в виде дневника похода. Куда нас занесло, что мы там увидели и как себя ощущали.

Важно! По прилёту в аэропорт Елизово (город-спутник Петропавловска) мы сразу отправились на местный рынок – чтобы исправить ошибку прошлого раза, когда мы на рынок попали только в самый последний день. Теперь мы опытные! На рынок – сразу с самолёта, чтобы сразу запастись красной икрой в масштабах достаточных для её обильного поедания.

Но опять совершили небольшую ошибку – устраивать набег надо не на рынок в Елизово, а потратить немного времени, доехать до Петропавловска и «трясти» главный рынок Камчатки. Выбор там гораздо интереснее. Там, как подметил А.Ш. - «Икра россыпью».

Бутерброд «Четыре сезона» - на куске хлеба четыре сорта разной красной икры.

Картинка с улиц Елизово. Мы – честное слово ни при чем.

Важно! «Не спать!» - главная задача оставшегося дня, чтобы дотянуть до темноты и вырубиться уже по местному времени. Иначе адаптация к часовому поясу может занять несколько дней, не самых лучших в жизни.

Отель «Голубая лагуна» (так и тянет добавить «с ‘Голубой устрицей’ на песчаном дне»). Очень приличное обиталище для Камчатских условий – но без нормального, развесистого бассейна с термальной водой. Нет, бассейн, конечно, есть – но вода в нём не натуральная, а подогретая. Такой расклад нас не устроил – посему позже переместились в старый знакомый «Гелиос» - условия проще, зато бассейн – «настоящий», термальный.

День 1. Две долины.

На Долину Гейзеров летом 2007 года сошел сель. Поток грязи, камней, льда и снега остановился перед самым кордоном, в сантиметрах(!) от деревянной дорожки вокруг дома, в паре метров(!!!) от стены, аккуратно обогнул прилегающую к кордону лавочку.

Единственный нанесённый ущерб – снесло вертолётные площадки (по случайности – без вертолетов) и подвинуло металлический сарай с дизель-генератором. Ну и перегородило ручей. В результате несколько гейзеров оказались под водой (например, Большой и Малый), но зато теперь там весьма приятное глазу зелёноватое озеро.

Долина не стала хуже или лучше – она стала другой. Так что те, кто видел долину до и после схода сели, видели две разные Долины.

А.Б. работает на камере, Е.К. руководит работой гейзеров, а С.К. просто балдеет…

Затем с видом на Кроноцкий вулкан и одноимённое озеро – перелёт под вулкан Толбачик, в совершенно немыслимый мир, в котором нет ничего привычного.

День 2. Ashes & Snow

Это пустыня. Черная пустыня. Место нереальное, глаз видит – а мозг отказывается понимать увиденное. Луна, Марс, инопланетчина какая-то, ничего земного. Очень правильное место для обкатки луноходов – здесь их на самом деле и испытывали. Справа – вид с Google Maps.



Во многих местах под черным вулканическим песком – снег, лёд, который летом является источником воды для немногочисленных туристов.

Пепел и снег. Ничего общего с www.ashesandsnow.org, но «крышу срывает» также сильно.

Кин-дза-дзу Данелии надо было снимать только здесь. «Вертолёт – это пепелац из Кин-дза-дзы, все мы теперь ‘космонавты’» - оставил заметку на полях дневника кто-то из нас.

Два «градообразующих» сортира…
“In the middle of nowhere”…

Огромное количество насекомых, кузнечиков, комаров – откуда в этой пустыне их так много непонятно, но они есть. Ползают, летают, периодически норовят тяпнуть в неприкрытые части тела.

Местная джигитовка: разогнаться и заехать на вахтовке (ЗИЛ или Урал) как можно выше по склону ближайшего вулканчика – метров на 20-30.

На этот день было запланировано восхождение к кратеру Плоского Толбачика.

Оптимистично солнечное утро быстро закончилось пасмурным днём, низкими облаками. Увы – это было наше последнее солнечное утро на Камчатке. Всё оставшееся время (18 дней) было облачно, иногда сутками капал дождик… Так что, когда мы добрались до кратера – он был скрыт в плотных облаках. Естественно, что не удалось посмотреть и на Ключевскую сопку – самый высокий вулкан Камчатки. По маршруту вверх и вниз было много разных вулканических красот, но главное блюдо – Ключевскую – нам так и не показали.

Обратно по дороге нас в очередной раз накрыло плотным облаком – оно обступило нас и полетело в сторону Острого Толбачика. Вид незабываемый – огромный конус вулкана, стоящего прямо перед нами, за несколько секунд пропал, растаял, растворился в воздухе и исчез в никуда.

День 3. Черная планета.

Вся нереальность окружающего пейзажа – результат извержения 1975 года. Так называемый «Северный прорыв» – земля треснула, из неё пошел дым, потом начали расти холмы новых вулканов, невысоких, метров по 50-200-300 в высоту.



Прогуливаясь под низкими облаками, а иногда – и под мелкой моросью, подумалось, что в ясную солнечную погоду безумные краски вулканических пород смотрелись бы не так ярко, не так впечатляюще – солнце «собьёт» цвета. Надо будет в следующий раз проверить, только не забыть солнца с собой привезти побольше и на всех.





Мертвый лес, выжженный извержением.

А.Ш. ведёт съёмку в рамках секретного проекта Роскосмоса. Или NASA?

Совершенно фантастическое явление – лавовые пещеры, туннели, оставшиеся после вытекшей лавы. По краям она застыла, посередине вытекла – и по образовавшимся «трубам» можно добраться до кратера! Уникальное место.

Важно! Поверхность лавовых туннелей покрыта застывшими «каплями», острыми и многочисленными. Чтобы лезть в туннель, обязательно нужна очень плотная одежда (которую не жалко), перчатки (иначе без кожи на руках останетесь) и налобный фонарик.

Прочие зарисовки.

Катание на крыше Урала – запрещено! Все фотографии, естественно, делали только на парковке ;-)

История с С.К.
- Светик, хочешь постановочный снимок за рулём Урала?
- Конечно… … Ой, зеркальце!

Северный Прорыв – явление настолько потрясающе, что часть команды тем же вечером поехала туда еще раз – одного раза не хватило… Оставшиеся боролись с наползающим туманом посредством экспериментов по смешению спирта с водой. Один из экспериментаторов заметил, что при крепости 40% получается максимум выхода по объёму конечного продукта. Не заметили, на что было заявлено: закон Архимеда – действует, Менделеева – непонятно.

День 4-5. Эссо, Сердце Камчатки.

Обратно с Толбачика возвращались на вахтовке. Утром в 8:30 старт, без чего-то пять – финиш в Эссо. По дороге переправа на пароме через реку Камчатка, обед на берегу, виды на каньон реки Эссо, по которой нам предстояло сплавляться.

Поселок Эссо поразил. Он стоит на горячих источниках – в результате с горячей водой никаких проблем нет, даже гаражи в поселке – с центральным отоплением, вроде как даже пожары этой же водой тушат. Ну и, естественно, городской бассейн довольно приличных размеров – с тёплой термальной водой.

На этой же термальной воде стоят многочисленные теплицы. Слегка солоноватый вкус местных овощей – восхитителен! Они поразительно вкусные – капуста, помидоры, огурцы. Эссо – будущая жемчужина гастро-туризма? ☺

Е.С., совершая восьмой подход к тарелке с местными томатными, заявила: «Остановите меня! Я уже на 90% состою из помидоров!»

Несмотря на то, что Эссо находится так далеко, что живут они на всём своём, – новенькая вышка сотовой связи наличествует, а на склоне одной из местных гор – разворованный подъёмник и горнолыжная трасса, заросшая лесом, но вроде как собираются восстанавливать.

Выше по реке – пожары, согнавшие в сторону поселка местных медведов. Рассказывали, что по окраине Эссо иногда прогуливается медведица с медведёнком.

День 6. Каньон.

Сплав по реке Эссо несложный, с несколькими небольшими (но достаточно красивыми) порогами. Расслабляться, однако, не следует – на каком-нибудь гребне достаточной высоты можно и из рафта выскочить (что и произошло с некоторыми членами экипажа).

Очень красивый каньон – медленно входишь в огромный коридор, гладкая вода, каменные стены, ощущаешь себя хоббитом в пещерах Мордора. В спокойных заливчиках у берегов днюет красная рыба – периодически гоняясь друг за другом и выпрыгивая из воды.

Только этой красной рыбы мы так и не поймали, зато остального гольца и прочей микижи было более чем достаточно – один экземпляр был пойман прямым попаданием в брюхо, а еще один был настолько жаден, что попался на тройник, с которого забыли снять пластиковый предохранитель.

Но медведа ни одного так и не видели! (в прошлое путешествие – увидели в самый первый день).

Однако случилось следующее. Маугли и Д.К. пошли вечером ловить рыбу в «правильное место» и на берегу наткнулись на мокрый(!) след медведа на камне. Диалог произошел примерно следующий:

- Может, назад?
- Не с..ы, я сам боюсь. А там – рыба!

День 7. Фонтан.

Возвращение в Город. Целый день в пути. По грунтовой дороге, максимальная скорость – 60-70км/ч, всего примерно 500км. С остановками занимает около 10 часов. Запасайтесь картами (игральными), домино и мягкими рюкзаками.

Посередине пути – обед в поселке Мильково. На вопрос о кафе/столовой девушка в придорожном магазине ответила – вон туда, там направо и около фонтана увидите. Интересно, что именно они называют фонтаном? – подумалось нам. Оказалось – фонтан. Настоящий. Неожиданно… Респект!

На этом первая половина путешествия была завершена. На следующий день мы отправились на юг Камчатки – к вулканам Ксудач, Ходутка, Асача и т.д. Поскольку это совершенно отдельная часть пути, то нумерация дней пойдёт с первого.

День 1 (8). Зона.

Ксудач. Вулкан в вулкане, вернее – в кратере-кальдере, оставшейся после обвала или взрыва более старого вулкана. Сложно представить себе масштаб явлений при разрушении вулкана, который был 6-7 километров в диаметре!

Некоторые отважные пытались с гребня кратера докинуть камень до внутреннего озера. Наивные! Они не понимали масштаба этой конструкции, что вода находится примерно на 200 метров ниже вершины кратера, что диаметр кратера – полтора километра. Что по горизонтали до воды – не менее 100 метров. Так что самый простой (и весьма эффектный) способ заброски камня в озеро – выбрать булыжник покрупнее, столкнуть его с края обрыва и наблюдать как он катится, подскакивает, чертит след на каменной осыпи, делает несколько прыжков и – мелким плюхом уходит под воду… По всему кратерному озеру расходятся волны.

Лагерь поставили на каменно-песчаном пляже на берегу озера. Вода в озере бодрящая, но у самой кромки воды из-под дна озера бьют горячие, обжигающие ключи – наступить нельзя. Таким образом наша команда перепрофилировалась в бассейно-строительную бригаду и потом поочерёдно получала удовольствие в свежевыкопанной луже, смешивая прибрежный кипяток с холодной водой озера.

В целом, место просто нереальное. Особенно это ощущалось ночью… Тишина, полное безветрие, ты – внутри вулкана, на горячей вулканической «крышке». От выбросов горячей ключевой воды с поверхности озера поднимались вертикальные столбы пара. Вдруг по озеру, абсолютно без какого-то ветра, пошли небольшие волны – откуда??. Показалось, что на несколько сантиметров опустился уровень воды (куда она могла уйти??). Чувствовали себя сталкерами в Зоне. Жутковато. Незабываемо. И – тишина…

РУБИТЬ В ЭТОЙ ЗОНЕ
CUT-OUT IN THIS AREA

День 2 (9). Денис.

Денис, сотрудник МЧС в отпуске, был нашим гидом всю дорогу, вел нас по карте, тропил тропу, поливал периметр стоянок уксусом (его запах медведы не любят), тащил самые тяжелые тяжести и периодически развлекал нас своими ответами на наши глупые вопросы.

- Денис, сколько мы уже сегодня прошли?
- Сколько ни прошли – всё наше.
Или:
- Да мы еще идти не начали!

- Денис, а сколько нам сегодня по плану в километрах пройти надо?
- А вы точно хотите это знать? Вам легче от этого станет?

- Денис, где мы сейчас находимся?
- Ну, где-то здесь (показывает на карте область километров так в 30).
- А куда нам надо?
- Вперёд.

- Денис, а сколько медведь весит?
- 200 килограмм.
- 200? Как-то мало!
- Ну, значит 300.

- Денис, а там медведи есть?
- А куда они денутся?

- Денис, эти ягоды можно есть?
- Медведи едят…

Иногда развлекал нас трёхстрочными стихами-танками:

«Выдай верёвку!» кричу,
В ответ – тишина.
Наверное, спит.

Стадо горных козлов
Камни кидает на нас.
Козлы, одно слово.

Пошел на ледник,
Нет у меня ледоруба.
Наверное, герой.

9км шли по Марсу какому-то, иначе это не назовёшь. Пили снежник (ручьёв нет), карабкались по осыпям (пробираться через стланик напрямую – бесполезно). Первая ночёвка в лесу на берегу ручья, в буреломе, среди невидимых медведов и среди вполне различимых их медведных следов.

Наблюдая, как Денис поливает окружающие кусты уксусом и закидывает туда горящие фейерверки, родилась мысль о том, что всяческие шутихи и бенгальские огни – это средство от укусов медведов.

День 3 (10). Вода.

Чем ручей отличается от реки? Тем, что ручей можно перепрыгнуть или просто весело и хохоча перейти вброд – а через реку надо переправляться. Иногда – непонятно как, непонятно где – а надо. Чем мы целый день и занимались. Новенькие каждый раз снимали-одевали ботинки, опытные сразу плюнули на эти заморочки – всё равно через полчаса всё будет насквозь мокрое. А тем, кому особо повезло, ноги вообще мочить пришлось не каждый раз.

По пути попалась берлога – хоть и лето, хозяин на пастбище – а всё равно внутри что-то ёкает.

Попадались и грибы, причём их размеры и количество раз за разом увеличивалось. А.Б., потрясённый развесистостью очередного подосиновика, подумал: «Дальше будут плотоядные…»

Вот так и шли. Периодически переправляясь через ручьи и ручейки, иногда кусались осы, начинал накрапывать дождик… И вышли на «пляж медведей» - песчаный берег с характерными отпечатками «кожаных ботинок». Денис порадовал нас оптимистичной байкой: «Вот так было дело. Мужик пошел отлить в кусты. И пропал. И не нашли». Всем сразу полегчало.

День 4 (11). Страна, где нет теней.

Дождик, который начал накрапывать вчера, всё как-то не переставал капать. Мы же не переставали переть по сырому лесу, постепенно намокая насквозь, мечтая уже наконец-то дотопать до Ходуткинских горячих источников – где уже и оторваться, и отогреться, и возрадоваться жизни (спиртное кончилось два дня назад, икра – три дня назад, а там, у цели – продуктовая закладка!) Но иногда низкая облачность и дождик накрывали каким-то серым безысходным пессимизмом, в голову лезли всякие неправильные мысли, вроде: «Страна, где нет теней. Со столицей, где всегда полночь».

День 5 (12). Мечты сбываются.

В прошлый раз (2006) мы были на Ходутке всего пару часов, тогда тоже была облачность и накрапывал дождик. Мечталось – приехать в солнечную погоду, полюбоваться видом вулкана на фоне синего небе. Мечта сбылась – конус вулкана показался из облаков, и минут 20-30 мы могли наслаждаться его видом. Впервые за несколько дней мы также видели и свои тени… Кто знал, что в следующий раз мы свои тени увидим уже в Москве. 20-30 минут солнечного счастья прошли. Занавес.



День 6 (13). День Ж.

А как его еще назвать? Вчера, отправляя «на материк» Т.С. с неработоспособной ногой, пообещали, что оставшиеся ей еще позавидуют… Вот оно и так и было – капает, моросит и хлюпает. Мокро и мерзко. День Ж. доЖдя, то есть. Добило то, что в предполагаемом месте очередной стоянки ручей оказался пересохшим! Ручей!! Пересохшим!!! И вот так, под усиливающимся дождём, мы топали пару км обратно, где в лужицах между камнями в русле появилась вода, где в темноте, на первой же попавшейся не слишком кривой полянке и заночевали, окруженные кедровым стлаником.

Небо льёт воду
В пересохший ручей.
Жизнь – хороша!

Из позитива – впервые за поход столкнулись с медведом, который флегматично пасся на покрытой ягодами поляне. Поднял голову – опустил и принялся ягодничать дальше. Внимание этого совершенно нелюбопытного животного пришлось привлекать брошенным в его сторону фейерверком.

День 7 (14). Дождь.

Просто пёрли. Под дождём. Мокрые насквозь.
Периодически плутая по протокам ручья и по зарослям стланника.
Перевал с говорящим названием Звериный. С парой пасущихся медведов.
Где-то справа, в плотной облачности – невидимый миру конус Асачи.
Ночёвка на очередной кривой полянке у первой воды.
Больше про этот день ничего писать не хочу – даже спиртной паёк не согрел.

День 8 (15). Капитуляция.

Решили сдаться – и не завершать этот мокрый переход до самого конца. Вызвать по спутниковому телефону «карету скорой помощи», дойти до места, куда она могла бы добраться (раньше по маршруту никаких проезжих дорог не было вообще) – и на ней эвакуироваться поближе к цивилизации.

День 9 (16). Конец простой.

«… пришел тягач, и там был трос, и там был врач» – целый день крутилось в голове, пока мы ожидали вахтовку, грелись в горячем источнике, любовались медведными следами вокруг источников.

Ф.К. пообещал: «Я поцелую бампер» - и действительно исполнил обещание. Довели ребёнка…

День 10 (17). Возвращение на Мутновку.

Что еще можно добавить про Мутновский вулкан? Да, в целом, нечего. См. предыдущий отчёт. Грандиозно, монументально, хочется замереть – и раствориться.

На обратной дороге завернули в каньон Опасный, который в прошлый раз просто не успели посмотреть… и обалдели – поскольку по силе впечатления он ничуть не уступает Мутновке. «А ведь ничто не предвещало» – сознался ошарашенный А.Ш., обалдевая от вида водопада и вертикальных вулканических стен каньона.





День 11 (18). Горелый.

Забираясь на самый край кратера вулкана Горелый, каждый из нас произносил какое-либо экспрессивное изречение. Выглядело это так: цепочка людей поднимается на самый верх и «в эфире» поочерёдно раздаётся «Ах! – Эх! – Ух ты! – Вот это да! – Ничего себе! – Афигительно!» и так далее, поскольку вид кратера бьёт в глаза и – внезапно!



На самом деле у вулкана на самой вершине три больших кратера, один маленький, остальные – по склонам основного конуса, а всего их – более десятка. Есть также и лавовые пещеры со льдом, говорят – очень красиво. Мы не видели, оставили на следующий раз.



День 12 (19). Запасной день.

Группа разделилась – кто-то полез на Авачу (снег, туман, но надо же залезть!), остальные собрались на экскурсию по городу, заливу и океану.

Авача: на вершине, 2740м.

Великолепный вид на Авачинскую бухту (справа):

И на Петропавловск-Камчатский (слева).

21-го августа свежий снег лежал, начиная с высоты две тысячи…

Ну и просто картинки с маршрута:

Экскурсия:



День последний. 22 августа 2008.

По традиции, составлялись планы на будущее:

1. «Погулять» по Ключевской группе вулканов. Возможно, от Ключей до Толбачика. Маугли обещал помочь с маршрутом. Забраться «куда надо» в «правильную» погоду, а не как обычно. Пройти траверсом вулканчики Северного Прорыва.
2. Камчатское озеро – Ксудач (провести там пару дней и погулять там по каньонам и гребню кальдеры – опять Ходутка (и залезть на самый верх, там вроде как кратер должен быть потрясающий) – вернуться на вертолёте.
3. Горелый – погулять вокруг по кальдере, полазить по пещерам, заскочить на Мутновку и в каньон.

Параллельно можно пустить группу «инвалидов», которые бы периодически пересекались с основной группой:

1. Сплав по Эссо, Толбачик и встреча с основной группой.
2. Налычевский парк, Дзендзур.
3. Горелый и Мутновка – вместе.

Ну как насчёт Камчатки-3?