

Крит

Ну, наконец-то мы на Крите в городе Айя-Николаос - там на табличке справа он обозначен вторым в нижней строчке. Следующая остановка у этого “автобуса” – Санторини (см. ниже).

Увы – взять машину напрокат сразу не получилось, добирались до отеля на такси. В отеле же тоже не оказалась необходимого для Критских поездок внедорожника – первый день катались и обгорали телом в открытом кабриолете.

У отеля на пляже обнаружили небольшие загончики с надписью “Turtle nest”. Нам повезло – однажды выйдя на утреннее купание (6:30) обнаружили топающих к воде черепахат.

На этом подробности нашего путешествия по Криту заканчиваются (за исключением Элафониси) – читайте подробности в отчёте "Путёвые заметки".

А про Элафониси (Elafonisi) расскажем, поскольку это место оказалось не охваченным во время первой поездки. Добираться туда достаточно долго, поскольку расположено оно в крайней юго-западной точке Крита.

Дорога горная, узкие улочки в деревушках, еще более узкие мосты через ручьи, односторонние туннели – но оно стоит того.

Прибыв на место - не обращайте внимания на лежбище толп двуногих, которых туда забрасывают автобусами – а сразу топайте на остров, на который добраться можно через брод.



Остров – великолепен. Безлюдно, песчаные пляжики, чистойшая вода. Вокруг острова идёт туристическая тропинка – рекомендуем пройти её всю.







Часто попадаются таблички, на которых указано что за растение растёт на этом конкретном месте. Вот это, например, местный кедр.

И практически везде (и не только здесь – но и в других частях Крита) на пляжах можно найти камни откровенно вулканического происхождения. Как они здесь оказались, на острове без каких-либо следов вулканической деятельности, сплошь состоящем из осадочных пород – доподлинно неизвестно. Не исключено, что прилетели по воздуху при извержении вулкана Санторини (см. ниже). Как же оно должно было тогда бабахнуть, чтобы эти камешки пролетели около ста(!) километров...



Ну и прочие Фотки с Крита.





Те самые расстрельные знаки.





Опасайтесь коз и овец! Часто они пасутся прямо на дороге. На гудок автомобиля реагируют неожиданным образом.



Пещеры Крита (включая Пещеру Зевса).





Дорога к **Франкокастелло** и сама крепость.



Кносос – дворец Миноса (ниже).





Пляж на “краю света” – в самой северо-западной точке острова. Фантастический вид, дорога никакая - ехать туда только на внедорожнике. Турист бывает разный, некие лезут туда и на обычных прокатных машинах – в результате по дороге домой наблюдали масляную лужу и вереницу клякс за ней, и чем дальше – тем меньше становились кляксы... Результат так и не посмотрели – масляная дорожка свернула в сторону.





Самарья – долина и национальный парк.

Прогулка по долине рекомендуется категорически. Озаботиться возвращением назад надо заранее, последний паром в соседнюю деревню направо уходит в 18:00 (чтобы потом на такси добраться до парковки в начале долины – также читай “Путёвые заметки”).


Вот с этого самого места (внизу) надо чапать 13.5 км вниз по долине, чтобы оказаться вооооон там за горами на берегу моря (справа).



Первый километр – все они обозначены вот такими деревянными столбиками (справа). Ну а потом – периодически попадающиеся по дороге козы Кри-Кри, крабы в ручьях, поляны, уставленные каменными истуканчиками, обалдительные виды...



Ну а потом, собственно – самое главное. Ущелье, когда долину сжимает до нескольких метров по горизонтали – и сотня или более по вертикали. Висят предупреждения об опасности падающих камней – в ветреную погоду действительно падают, бьются о камни на земле и разлетаются осколками по сторонам. Так что мероприятие это не для слаонервных...





Апофеоз путешествия....



... и закономерный результат.



Спиналонга – остров-крепость.

